



**АДМИНИСТРАЦИЯ ГОРОДА ПЕРМИ**  
**ДЕПАРТАМЕНТ ЗЕМЕЛЬНЫХ ОТНОШЕНИЙ**

Сибирская ул., д. 15, Пермь, 614000, тел. (342) 212-46-78, факс 212-41-51  
e-mail: dzo@gorodperm.ru, <http://www.gorodperm.ru>

**РАЗРЕШЕНИЕ**  
**на размещение объекта**  
№ 21-01-44-395 от 18 МАР 2022

Департамент земельных отношений администрации города Перми в соответствии с пунктом 3 статьи 39.36 Земельного кодекса Российской Федерации, Положением о порядке и условиях размещения объектов на землях или земельных участках, находящихся в государственной или муниципальной собственности, на территории Пермского края без предоставления земельных участков и установления сервитутов, публичного сервитута, утвержденным постановлением Правительства Пермского края от 22.07.2015 № 478-п, заявлением от 09 марта 2022г № 21-01-06-1889

**разрешает** АО «Газпром газораспределение Пермь» (ИНН 5902183841, ОГРН 1025900512670, место нахождения: 614000, Пермский край, г. Пермь, ул. Петропавловская, 43)

**размещение объекта:** газопровод давлением до 1,2 Мпа, для размещения которого не требуется разрешения на строительство, к жилому дому по адресу: Пермский край, г. Пермь, Орджоникидзевский район, мкр. Ширяиха, 31

**на землях:** государственная собственность на которые не разграничена

**местоположение:** Пермский край, г. Пермь, Орджоникидзевский район, мкр. Ширяиха

**разрешение выдано на срок:** 11 месяцев

**Дополнительные условия размещения:**

**способ размещения объекта:** подземный

Территория, согласно схеме, расположена в зоне с особым условием использования территорий: приаэродромная территория аэродрома аэропорта Большое Савино; прочих зонах ограничений - зона катастрофического затопления, второй и третий пояса зоны санитарной охраны поверхностного водозабора АО «Пермский завод «Машиностроитель».

АО «Газпром газораспределение Пермь»:

1. Соблюдать Правила использования воздушного пространства, установленные постановлением Правительства Российской Федерации от 11 марта 2010 г. № 138 «Об утверждении Федеральных правил использования воздушного пространства Российской Федерации»;

2. Соблюдать санитарные правила и нормативы, утвержденным постановлением Главного государственного врача РФ от 14 марта 2002г. № 10 «О введении в действие Санитарных правил и норм «Зоны санитарной охраны источников водоснабжения и водопроводов питьевого назначения. СанПиН 2.1.4.1110-02»;

3. Не допускать на земельном участке размещение объектов без обеспечения инженерной защиты таких объектов от затопления, подтопления;

4. В соответствии с пунктом 7(2) Положения о порядке и условиях размещения объектов на землях или земельных участках, находящихся в государственной или муниципальной собственности, на территории Пермского края без предоставления земельных участков и установления сервитутов, публичного сервитута, утвержденного Постановлением Правительства Пермского края от 22 июля 2015 г. № 478-п, представить в департамент земельных отношений администрации города Перми в течение 1 месяца с момента размещения объектов материалы контрольной геодезической съемки размещенных объектов на бумажном и электронном носителях на безвозмездной основе.

В соответствии со статьей 20<sup>1</sup> Закона Пермского края от 14 сентября 2011 г. № 805-ПК «О градостроительной деятельности в Пермском крае» АО «Газпром газораспределение Пермь»:

Не позднее чем за 10 рабочих дней до начала строительства и (или) реконструкции безвозмездно передает в департамент градостроительства и архитектуры администрации города Перми один экземпляр копий разделов проектной документации, предусмотренных пунктом 1 части 12 статьи 48 Градостроительного кодекса Российской Федерации;

В течение 10 рабочих дней после окончания работ по строительству, реконструкции безвозмездно передать в департамент градостроительства и архитектуры администрации города Перми схему, отображающую расположение объекта и сетей инженерно-технического обеспечения, подписанную застройщиком (техническим заказчиком), с приложением текстового и графического описания местоположения границ охранной и санитарно-защитной зоны, перечень координат характерных точек границ такой зоны.

**Приложение:** схема предполагаемых к использованию земель или части земельного участка (на 1 л. в 1 экз.).

Начальник отдела предоставления  
земельных участков по работе  
с юридическими лицами



С.С.Бажина



**Схема предполагаемых к использованию земель или части земельного участка**

Объект: Газопровод давлением до 1.2 Мпа. для размещения которого не требуется разрешения на строительство к жилому дому по адресу: Пермский край, г. Пермь, р-н Орджоникидзевский, мкр. Ширяиха, 31;

Местоположение: Российская Федерация, Пермский край, г. Пермь, р-н Орджоникидзевский, мкр. Ширяиха;

Площадь земель или части земельного участка: 17 м<sup>2</sup>;

Категория земель: земли населенных пунктов;

Вид разрешенного использования: -

### Система координат МСК59

Каталог координат, м

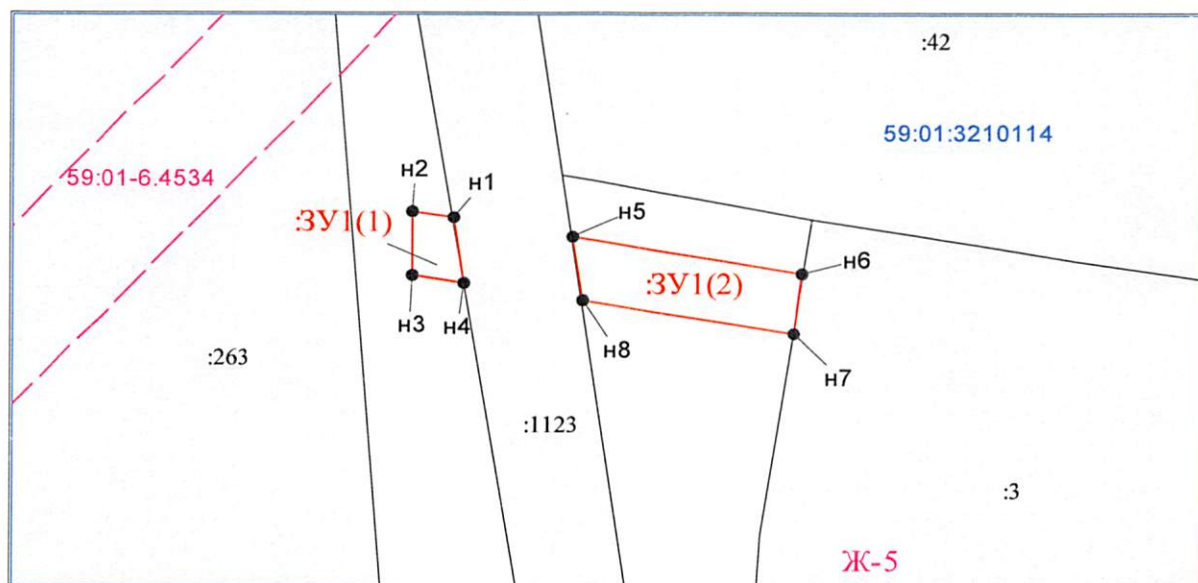
№ точки границ	X	Y
:3Y1(1)		
h1	525587.37	2236291.46
h2	525587.59	2236290.17
h3	525585.51	2236290.23
h4	525585.25	2236291.81
h1	525587.37	2236291.46
:3Y1(2)		
h5	525586.75	2236295.16
h6	525585.54	2236302.32
h7	525583.56	2236302.02
h8	525584.65	2236295.47
h5	525586.75	2236295.16

Описание границ смежных землепользователей:

Границы н1-н4, н5-н6, н7-н8- земли общего пользования;






Границы н4-н1, н8-н5 - земельный участок 59:01:0000000:1123;

Граница н6-н7 - земельный участок 59:01:3210114:3.



**Масштаб 1:200**

**Условные обозначения:**

- |   |   |
|---|---|
|  | Граница охранных и территориальных зон  |
|  | Существующая часть границы, сведения о которой достаточны для определения её местоположения             |
|  | Характерная точка границы, сведения о которой позволяют однозначно определить ее положение на местности |
| :17   | Кадастровый номер земельного участка  |
|  | Граница кадастрового деления  |
| 59:01:4011330   | Номер кадастрового квартала по сведениям ГКН  |
| n1  | Обозначение характерной точки границ  |
|  | Граница образуемого земельного участка  |
| :3У1  | Обозначение образуемого земельного участка  |
| Ж-4   | Обозначение территориальной зоны  |
| 59.01.2.210   | Обозначение охранный зоны   |

Заявитель: АО "Газпром газораспределение Пермь" по доверенности А.К. Порубов

(подпись, расшифровка подписи)

МП (для юридических лиц и индивидуальных предпринимателей)